STRALCIO LEGENDA P.R.G.I.

IMPIANTO DI DEPURAZIONE
OPERE DI PRESA RETE ACQUEDOTTO
AREA CIMITERIALE
PERIMETRAZIONE CENTRO STORICO
PERIMETRAZIONE URBANIZZATO/ANDO
AREA A PARCO COMPRENSORIALE
STRADE PUBBLICHE ESISTENTI
STRADE PUBBLICHE IN PROGETTO
AREE AGRICOLE
AREE BOSCHIVE
TERRENI NESSI A COLTURA, PRATI, COLTURE FORAGGIERE, CEREALICOLE, FRUTTICOLE E SEMINATIVI
VIGNETI
AREE INCOLTE IMPRODUTTIVE
EDIFICAZIONI RURALI (RESIDENZE E ATTREZZATURE)
RECUPERI DI FABBRICATI DELLE AREE AGRICOLE
RECUPERI DI FABBRICATI IN AREE AGRICOLE IN CLASSE 3b CON DEMOLIZIONE E RICOSTRUZIONE DI FABBRICATO IN SITO IDONEA
NUCLEO URBANO IN ZONA AGRICOLA – AREA DI TIPO E1
AREE DESTINATE AL RICETTO TURISTICO FUORI DALL' URBANIZZATO
AREA PER COSTRUZIONI TURISTICHE RICETTIVE E CAMPEGGI
EDIFICAZIONI AD ALBERGO E RISTORANTI

AREE DESTINATE AD IMPIANTI PRODUTTIVI FUORI DALL' URBANIZZATO
IMPIANTI INDUSTRIALI O ARTIGIANALI CONFERMATI (D2) AL DI FUORI DELL'URBANIZZATO/ANDO
AREE DESTINATE A NUOVI IMPIANTI PRODUTTIVI (D6)
EDIFICI O PARTI DI EDIFICI DESTINATI AD ATTIVITA' COMMERCIALI AL DI FUORI DELL'URBANIZZATO/ANDO
AREE DI PARTICOLARE VALORE STORICO ED ARTISTICO SOGGETTI A VINCOLO D.L. 490/99
AREE DESTINATE AD ATTIVITA' ESTRATTIVA
LINEA METANODOTTO E OLEODOTTO CON FASCIA DI RISPETTO
LINEA ELETTRODOTTO AD ALTA TENSIONE CON FASCIA DI RISPETTO
LINEA ELETTRODOTTO A BASSA TENSIONE CON FASCIA DI RISPETTO
FASCE DI REPERTO VIABILIA'
RR E FASCE DI RISPETTO
CORSI D'ACQUA E FASCE DI RISPETTO (ART. 29 L.R. 56/77 – DLEG. 490/99)
LIMITI ZONE DI RISPETTO CIMITERI
FASCIA DI RISPETTO DI DEPURAZIONE
FASCIA DI RISPETTO IMPIANTI DI SOLLEVAMENTO
AREE DI DEMOLIZIONE DI PARTI DI FABBRICATI
AREE DI RICOSTRUZIONE
AREA DI ELEVATO VALORE ARCHEOLOGICO E PALEONTOLOGICO

STRALCIO CATASTALE Foglio N° 8 - 9 - 10 - scala 1: 2000

LOCALIZZAZIONE Intervento - 1 -

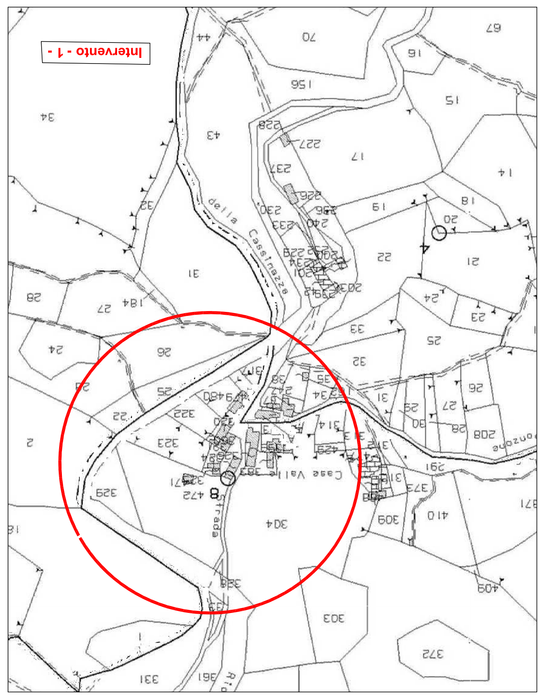

STRALCIO CATASTALE Foglio N° 13 - 18 - scala 1: 2000

LOCALIZZAZIONE Intervento - 2 -

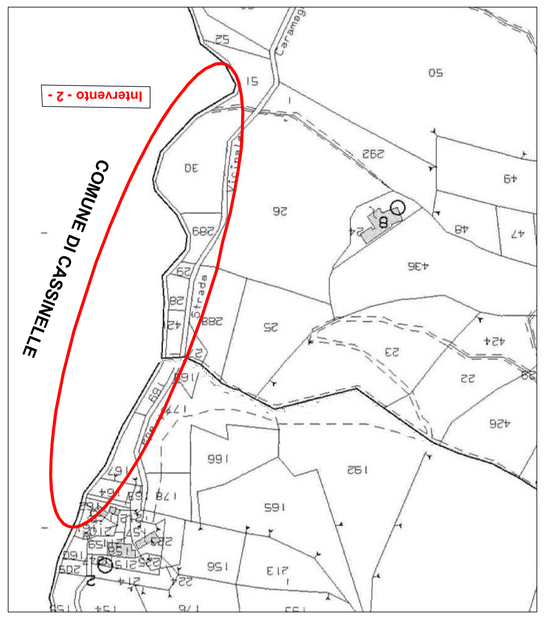

AMBITO DI INTERVENTO

C.T.R. Foglio n° 194150 - 212030

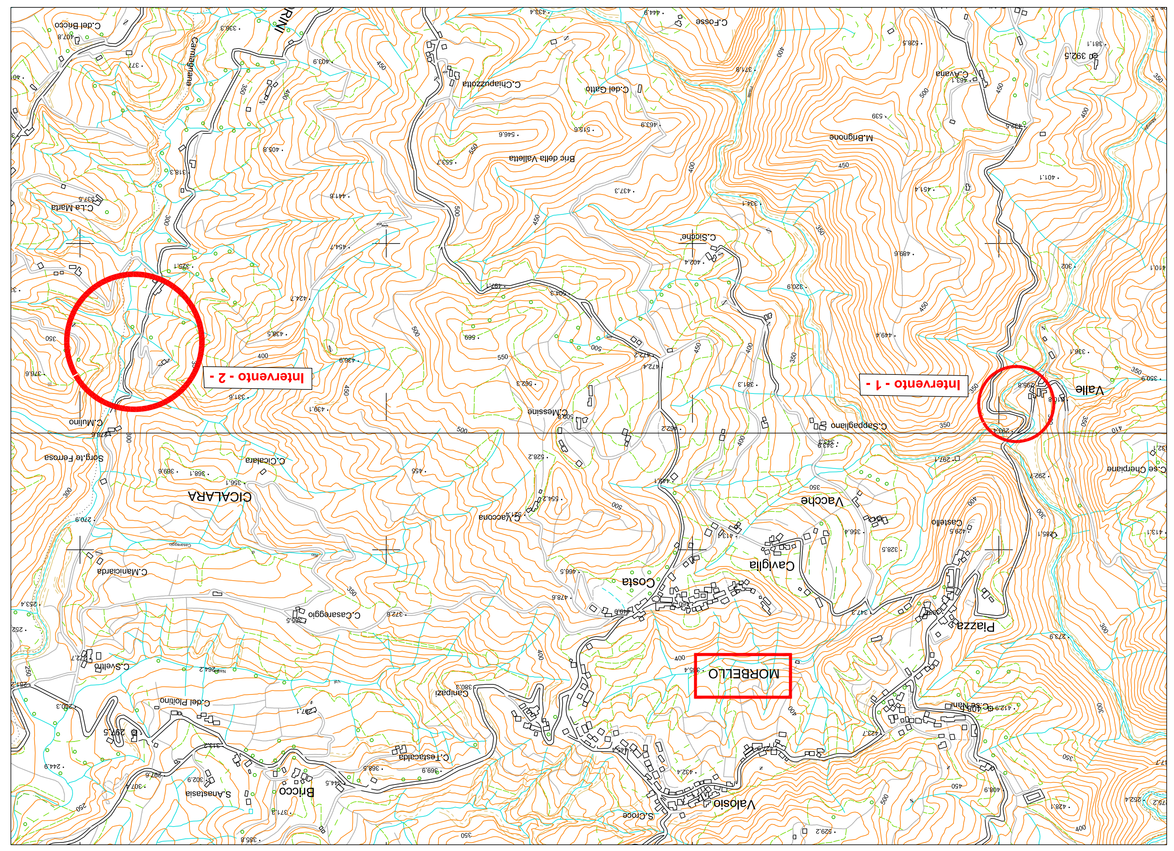

INTERVENTO 2 STRALCIO P.R.G.I. - scala 1: 5000

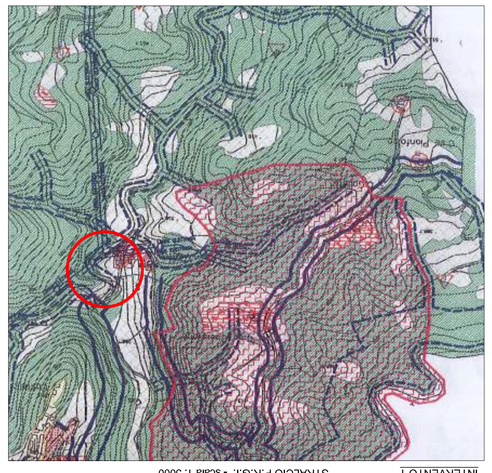

INTERVENTO 1 STRALCIO P.R.G.I. - scala 1: 5000

VISTA AEREA

VISTA AEREA

UNIONE MONTANA SUOL D'ALERAMO
PROVINCIA DI ALESSANDRIA

INTERVENTI DI MANUTENZIONE DEL TERRITORIO MONTANO

PROGETTO ESECUTIVO
estratto ai comuni di: CARTOSIO, CAVATORE, DENICE, MELAZZO, MERANA, MONTECHIARO D'ACQUI, MORBELLO, PARETO, PONTI
(1° LOTTO)

INQUADRAMENTO TERRITORIALE

TAV. 01_G	scala: varie

RIF. INT.: 2017_74

DATA: 20 AGO.2018

IL RESPONSABILE — Geom. Carlo Alberto
IL R.U.P. — SUOL D'ALERAMO UNIONE MONTANA
I TECNICI — Ing. Mario CHIARELLA — Ing. Bruno BRUNO
Dott. Agr. Andrea BASSO

Raggruppamento Temporaneo di Professionisti
STUDIONOVI Bruno-Chiarella
STUDIO DI GEOLOGIA Andrea Silvio Basso
Via Marconi 14, 15067 NOVI L. (AL) tel. 0143 75670 - fax 0143 321409