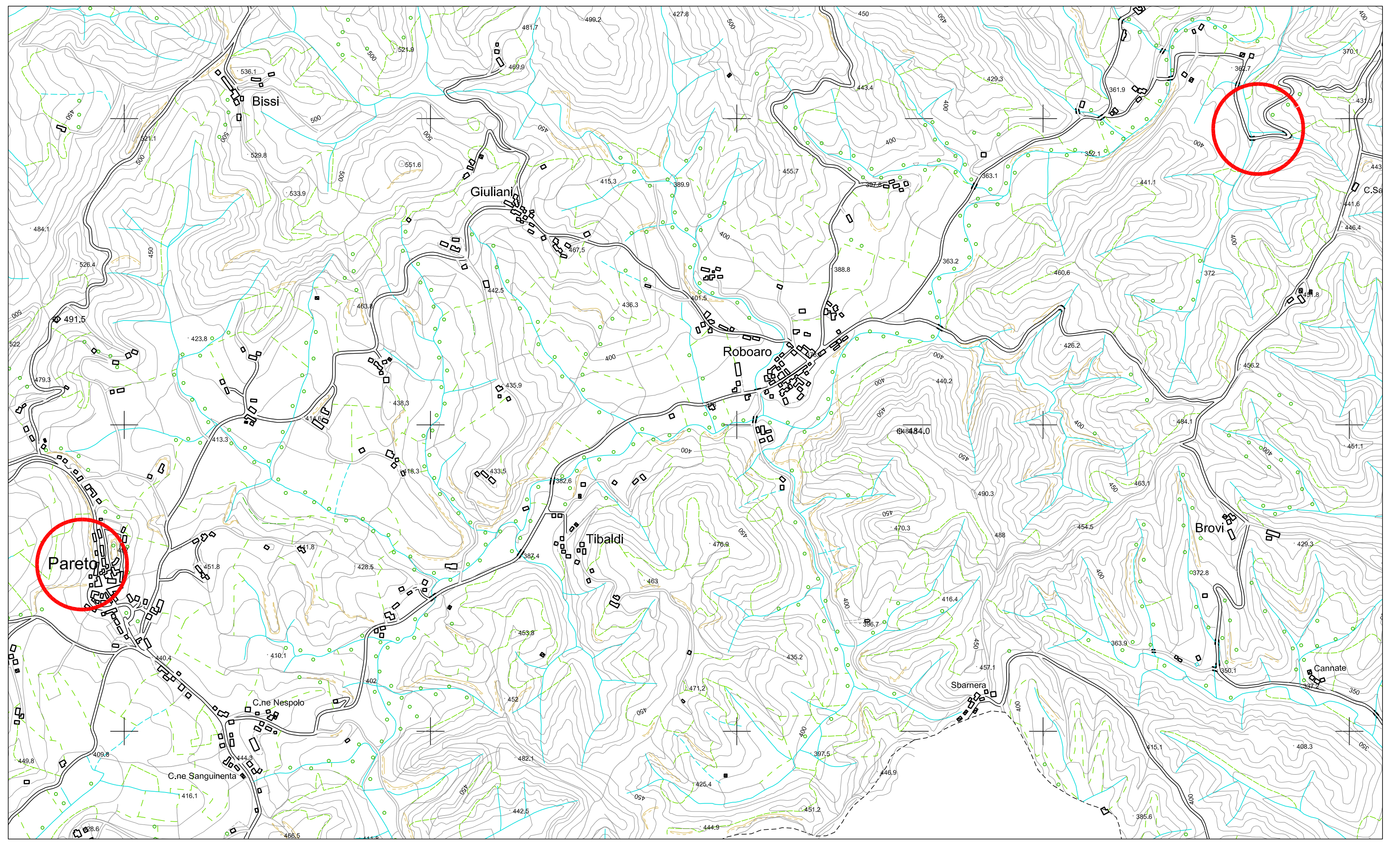

C.T.R. Foglio n° 212060

VISTE AEREE

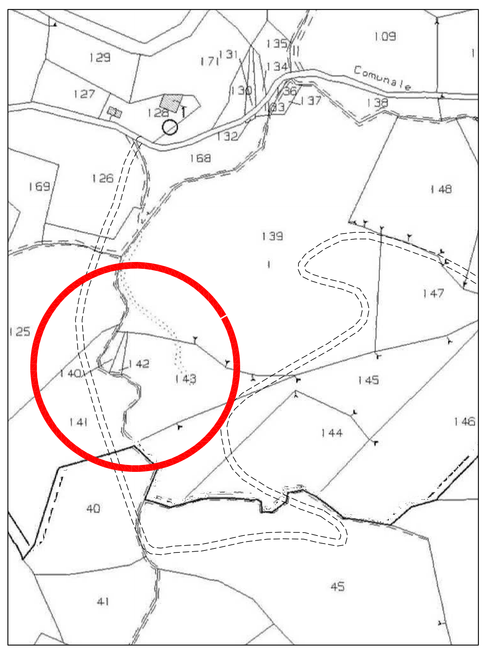

STRALCIO CATASTALE Foglio N° 12-14 mappali 125-140-141-142-143-139 - scala 1: 2000

AMBITO DI INTERVENTO

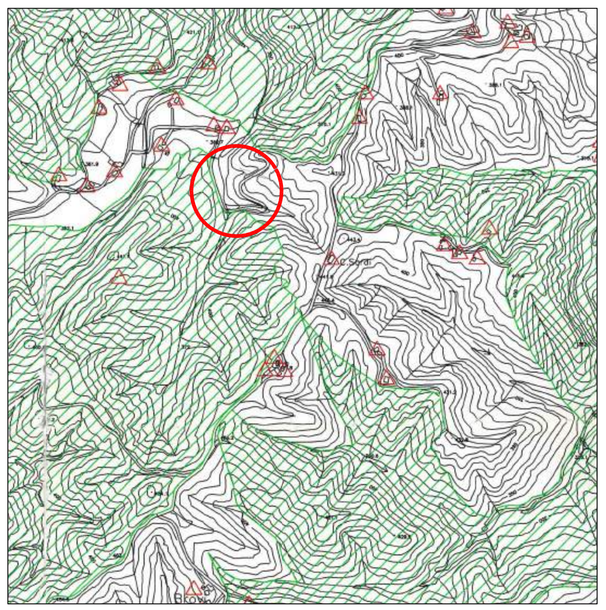

STRALCIO P.R.G.I. - scala 1: 10.000

STRALCIO LEGENDA P.R.G.I.

- IMPIANTO DI DEPURAZIONE
- OPERE DI PRESA RETE ACQUEDOTTO
- AREA CIMITERIALE
- PERIMETRAZIONE CENTRO STORICO
- PERIMETRAZIONE URBANIZZATO/ANDO
- AREA A PARCO COMPRENSORIALE
- STRADE PUBBLICHE ESISTENTI
- STRADE PUBBLICHE IN PROGETTO

AREE AGRICOLE

- AREE BOSCHIVE
- TERRENI MESSI A COLTURA, PRATI, COLTURE FORAGGIERE, CEREALICOLE, FRUTTICOLE E SEMINATIVI
- VIGNETI
- AREE INCOLTE IMPRODUTTIVE
- EDIFICAZIONI RURALI (RESIDENZE E ATTREZZATURE)
- RECUPERI DI FABBRICATI DELLE AREE AGRICOLE
- RECUPERI DI FABBRICATI IN AREE AGRICOLE IN CLASSE 3b CON DEMOLIZIONE E RICOSTRUZIONE DI FABBRICATO IN SITO IDONEA
- NUCLEO URBANO IN ZONA AGRICOLA – AREA DI TIPO E1

AREE DESTINATE AL RICETTO TURISTICO FUORI DALL' URBANIZZATO

- AREA PER COSTRUZIONI TURISTICHE RICETTIVE E CAMPEGGI
- EDIFICAZIONI AD ALBERGO E RISTORANTI

AREE DESTINATE AD IMPIANTI PRODUTTIVI FUORI DALL' URBANIZZATO

- IMPIANTI INDUSTRIALI O ARTIGIANALI CONFERMATI (D2) AL DI FUORI DELL'URBANIZZATO/ANDO
- AREE DESTINATE A NUOVI IMPIANTI PRODUTTIVI (D6)
- EDIFICI O PARTI DI EDIFICI DESTINATI AD ATTIVITA' COMMERCIALI AL DI FUORI DELL'URBANIZZATO/ANDO
- AREE DI PARTICOLARE VALORE STORICO ED ARTISTICO SOGGETTI A VINCOLO D.L. 490/99
- AREE DESTINATE AD ATTIVITA' ESTRATTIVA
- LINEA METANODOTTO E OLEODOTTO CON FASCIA DI RISPETTO
- LINEA ELETTRODOTTO AD ALTA TENSIONE CON FASCIA DI RISPETTO
- LINEA ELETTRODOTTO A BASSA TENSIONE CON FASCIA DI RISPETTO
- FASCE DI RISPETTO VIABILITA'
- RII E FASCE DI RISPETTO
- CORSI D'ACQUA E FASCE DI RISPETTO (ART. 29 L.R. 56/77 - D.LEG. 490/99)
- LIMITI ZONE DI RISPETTO CIMITERI
- FASCIA DI RISPETTO IMPIANTI DI DEPURAZIONE
- FASCIA DI RISPETTO OPERE DI PRESA ACQUEDOTTO
- AREE DI EMERGENZA PAESAGGISTICA Aree di notevole interesse pubblico (ex Galassino)
- AREE NATURALISTICHE DI PARTICOLARE INTERESSE AMBIENTALE BIOTOPO IT 1180017 (Bacino del Rio Miserio).
- AREA DI ELEVATO VALORE ARCHEOLOGICO E PALEONTOLOGICO.

UNIONE MONTANA SUOL D'ALERAMO
PROVINCIA DI ALESSANDRIA

INTERVENTI DI MANUTENZIONE DEL TERRITORIO MONTANO

PROGETTO ESECUTIVO

esteso ai comuni di: **CARTOSIO, CAVATORE, DENICE, MELAZZO, MERANA, MONTECHIARO D'ACQUI, MORBELLO, PARETO, PONTI (1° LOTTO)**

INQUADRAMENTO TERRITORIALE

TAV. 01_H | **scala: VARIE**

RIF. INT.: 2017_74

DATA : 20 AGO.2018

IL RESPONSABILE
Il R.U.P.
Geom. Carlo Moretti

I TECNICI
Ing. Italo BRUNO
Ing. Paolo CHIARELLA
Dott. Geol. Andrea Silvio BASSO

Raggruppamento Temporaneo di Professionisti
STUDIO**NOVI** Bruno-Chiarella
STUDIO DI GEOLOGIA Andrea Silvio Basso
Via Manzoni 14, 15067 NOVI L. (AL) tel. 0143 75470 - fax 0143 321409