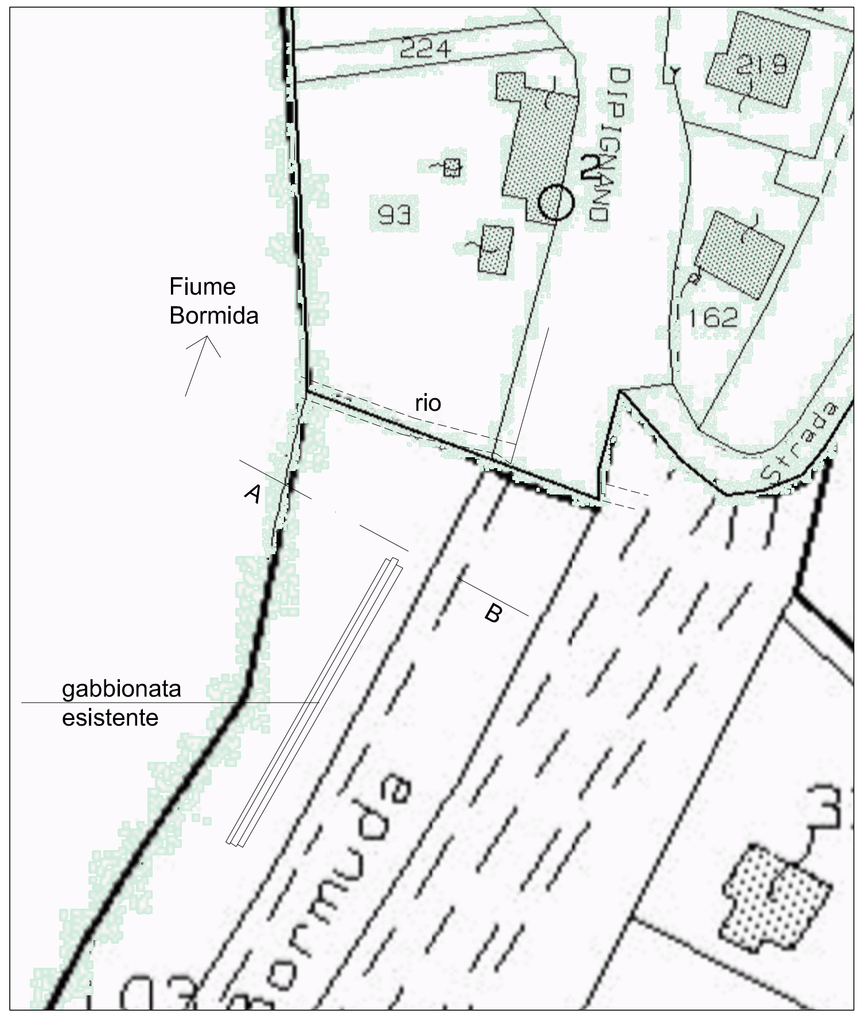

PLANIMETRIA STATO ATTUALE - SCALA 1: 500

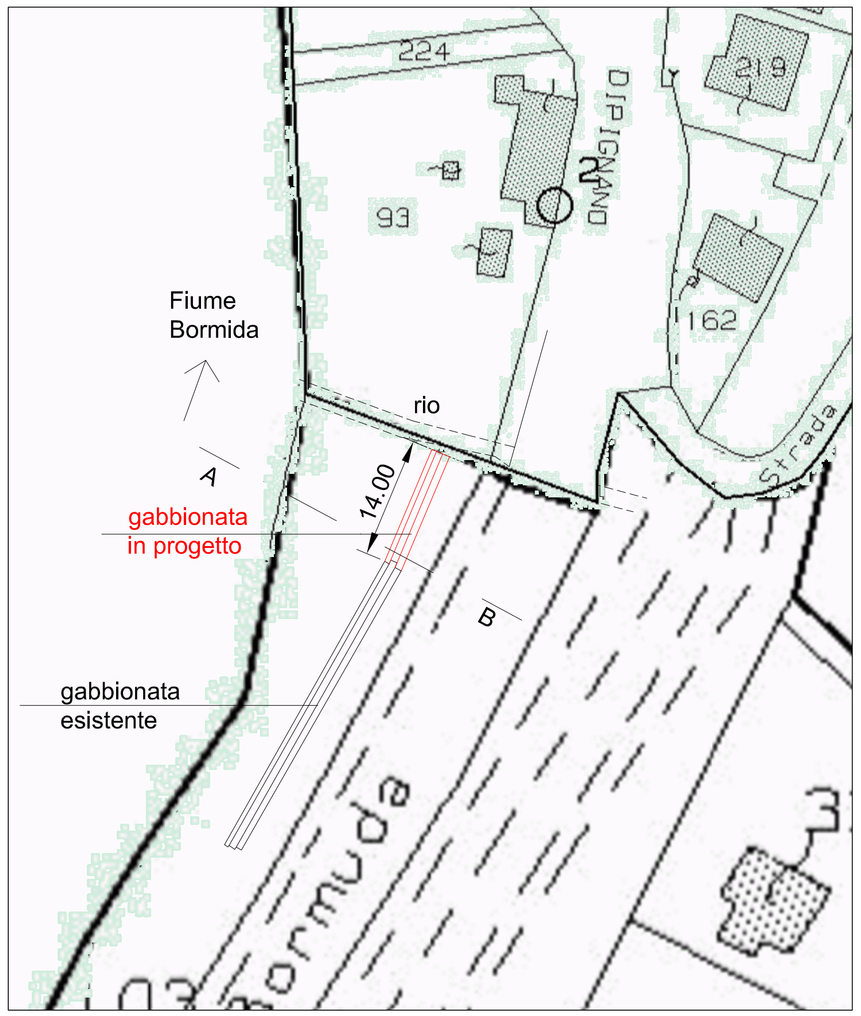

PLANIMETRIA PROGETTO - SCALA 1: 500

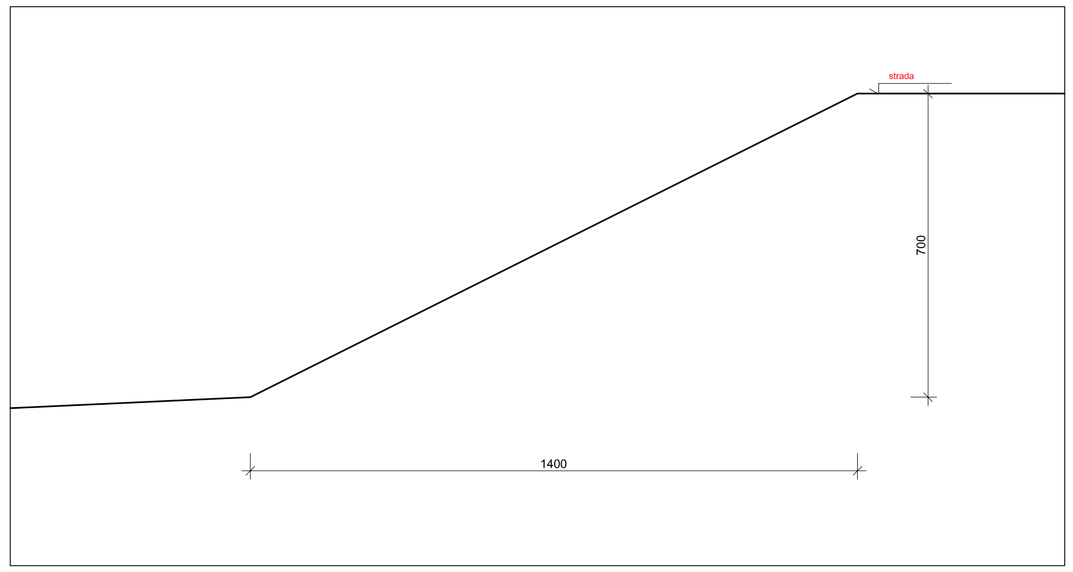

STATO ATTUALE - SEZIONE A-B scala 1: 100

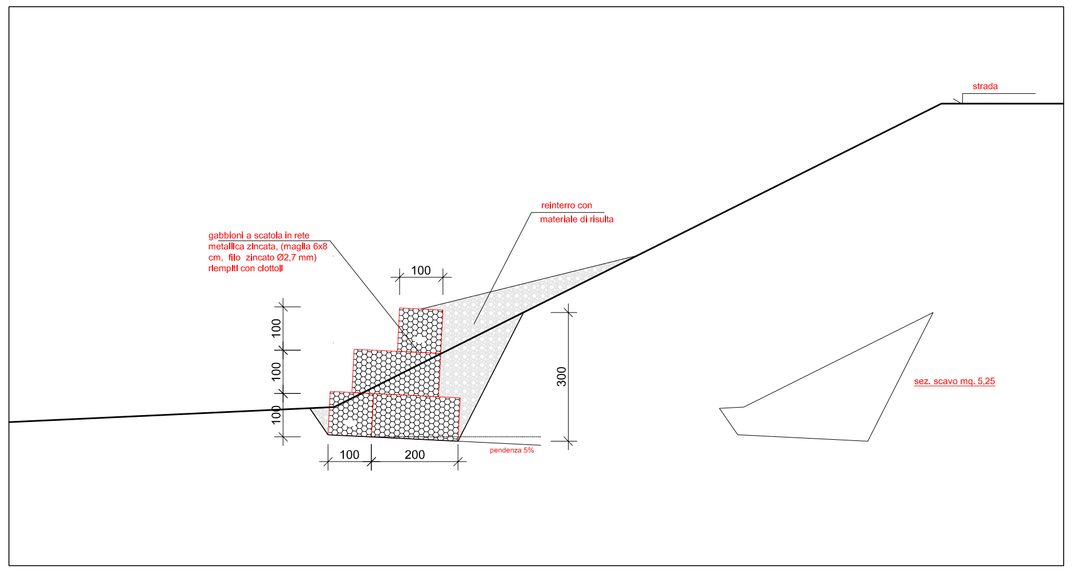

PROGETTO - SEZIONE A-B scala 1: 100

UNIONE MONTANA SUOL D'ALERAMO
PROVINCIA DI ALESSANDRIA

INTERVENTI DI MANUTENZIONE DEL TERRITORIO MONTANO

PROGETTO ESECUTIVO

esteso ai comuni di: **CARTOSIO, CAVATORE, DENICE, MELAZZO, MERANA, MONTECHIARO D'ACQUI, MORBELLO, PARETO, PONTI**
(1° LOTTO)

STATO ATTUALE E PROGETTO
PLANIMETRIA , SEZIONE

TAV. 02_I | **scala: VARIE**

RIF. INT.: 2017_74

DATA: 20 AGO.2018

IL RESPONSABILE
Il R.U.P.
Geom. Carlo Moretti

SUOL D'ALERAMO UNIONE MONTANA

I TECNICI
Ing. Italo BRUNO
Ing. Paolo CHIARELLA
Dott. Geol. Andrea Silvio BASSO

ORDINE INGEGNERI PROV. ALESSANDRIA SEZIONE A — ITALO BRUNO INGEGNERE N° A-602
ORDINE INGEGNERI PROV. ALESSANDRIA SEZIONE A — PAOLO CHIARELLA CIVILE AMB. INDUSTR. - INFORM.
ORDINE GEOLOGI PIEMONTE ALBO PROFESSIONALE — ANDREA SILVIO BASSO GEOLOGO N.P. 511 A

Raggruppamento Temporaneo di Professionisti
STUDIO**NOVI** Bruno-Chiarella
STUDIO DI GEOLOGIA Andrea Silvio Basso
Via Manzoni 14, 15067 NOVI L. (AL) tel. 0143 75470 - fax 0143 321409