Note

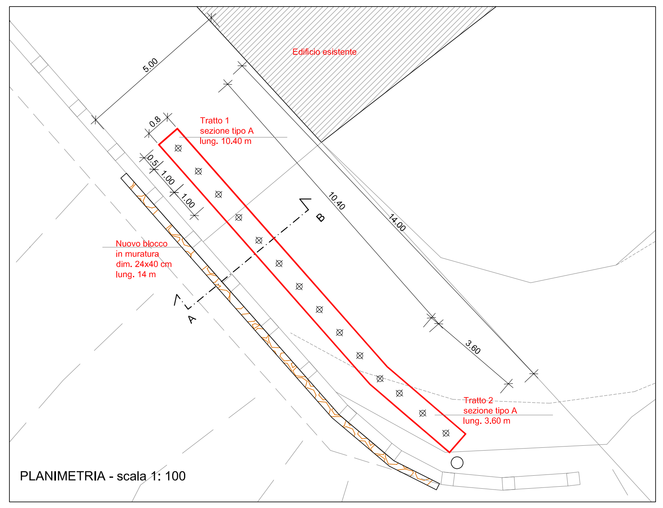

PLANIMETRIA - scala 1: 100

SEZIONE TIPO A-B _sc. 1:50

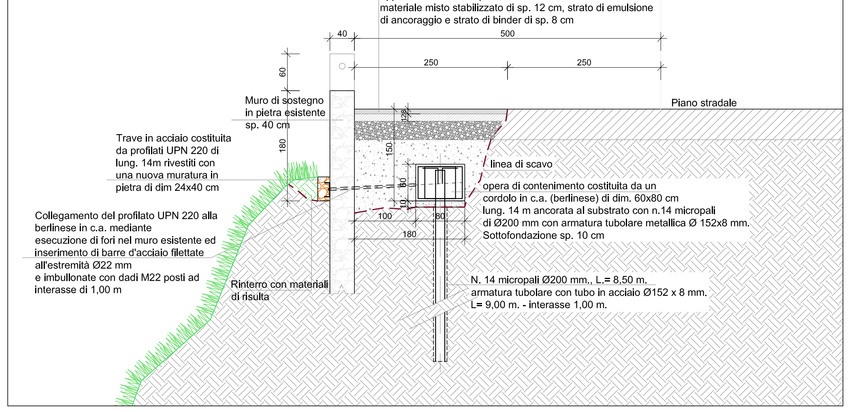

SEZIONE A _sc. 1:20

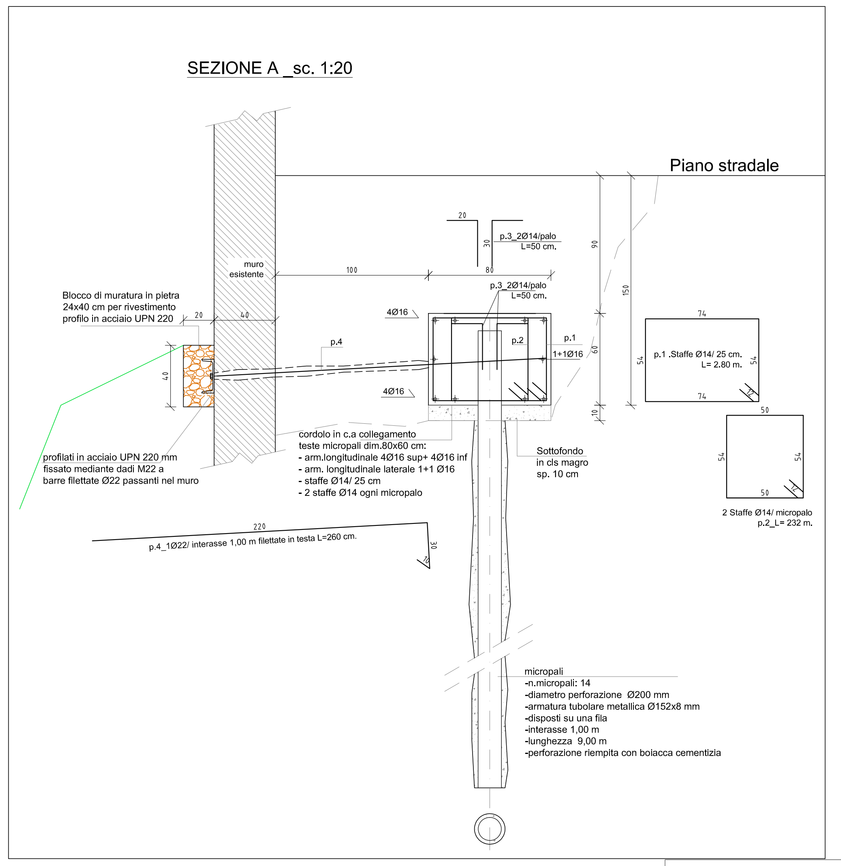

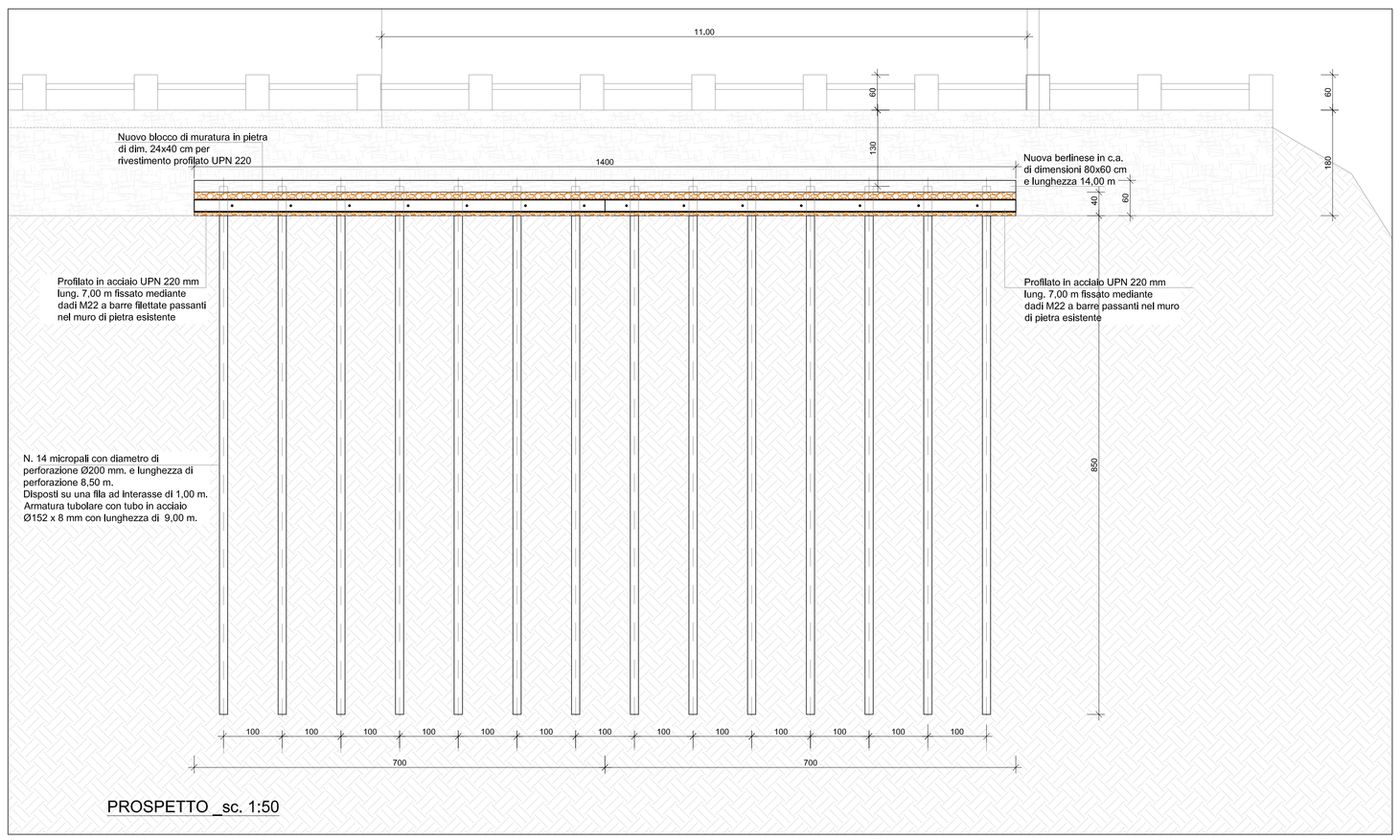

PROSPETTO _sc. 1:50

MICROPALI
- Diametro perforazione Ø200 mm
- N. pali trivellati = 14
- Lunghezza 9.00 m
- disposti su una fila
- interasse 1,00 m
- Armatura tubolare metallica Ø152x8 mm

LUNGHEZZA COMPLESSIVA CORDOLO 14m
- sezione 80 X60 cm
- Armatura longitudinale 4ø16 sup. + 4Ø16 inf.
- Armatura longitudinale laterale 1+1Ø 16
- Staffe Ø14 /25 cm
- 2 staffe Ø14 ogni micropalo

ACCIAIO PER MICROPALI

Acciaio: tipo S235

CALCESTRUZZO CORDOLO

Classe di resistenza: C 25/30 (Rck 300)
Classe di esposizione: XC2
Rapporto max. acqua/cemento = 0,55
Granulometria max. inerte: 30 mm
Consistenza: S4
Copriferro min.: 4 cm

ACCIAIO PER CEMENTO ARMATO

Tipo: B 450C ad alta duttilita'
Sovrapposizioni barre > 40Ø

CONTROLLARE TUTTE LE DIMENSIONI IN CANTIERE

UNIONE MONTANA SUOL D'ALERAMO
PROVINCIA DI ALESSANDRIA

INTERVENTI DI MANUTENZIONE DEL TERRITORIO MONTANO

PROGETTO ESECUTIVO

esteso ai comuni di: **CARTOSIO, CAVATORE, DENICE, MELAZZO, MERANIA, MONTECHIARO D'ACQUI, MORBELLO, PARETO, PONTI (1° LOTTO)**

PARTICOLARE COSTRUTTIVO CONSOLIDAMENTO
Intervento - 1 -

TAV. 03_F | **scala 1:20**

RIF. INT.: 2017_74

DATA. 20 AGO.2018

IL RESPONSABILE
Il R.U.P.
Geom. Carlo Horezzi

I TECNICI
Ing. Italo BRUNO
Ing. Paolo CHIARELLA
Dott. Geol. Andrea Silvio BASSO

Raggruppamento Temporaneo di Professionisti
STUDIO**NOVI** Bruno-Chiarella
STUDIO DI GEOLOGIA Andrea Silvio Basso
Via Manzoni 14, 15067 NOVI L. (AL) tel. 0143 75470 - fax 0143 321409